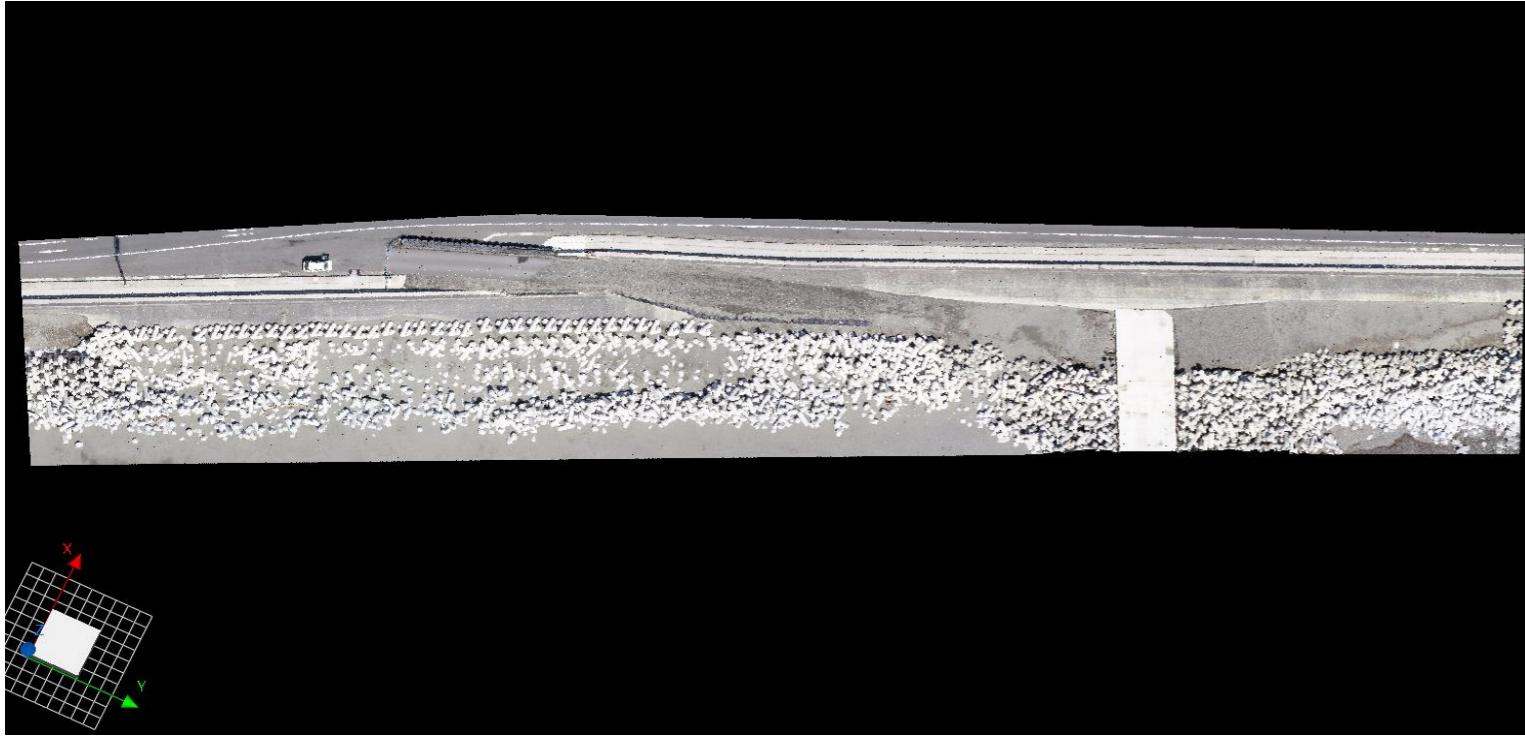



UAV測量・解析による海岸コンクリートブロック据付個数算出


UAV測量による3次元地形データ



3次元地形データ + 3次元設計データ



3次元地形データより横断線抽出



発注図（横断図）へ現況横断を重合せ

